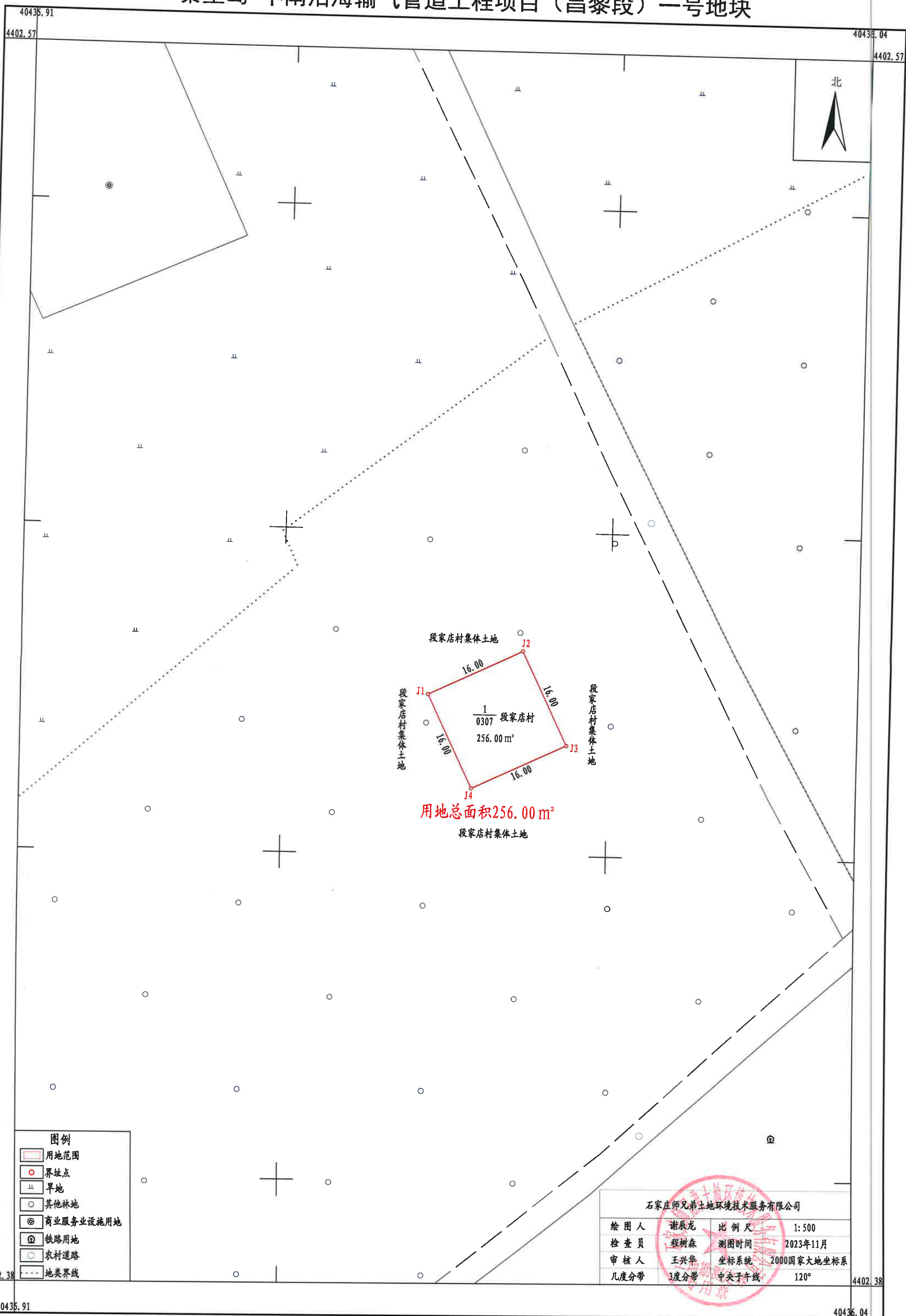


秦皇岛-丰南沿海输气管道工程项目（昌黎段）一号地块

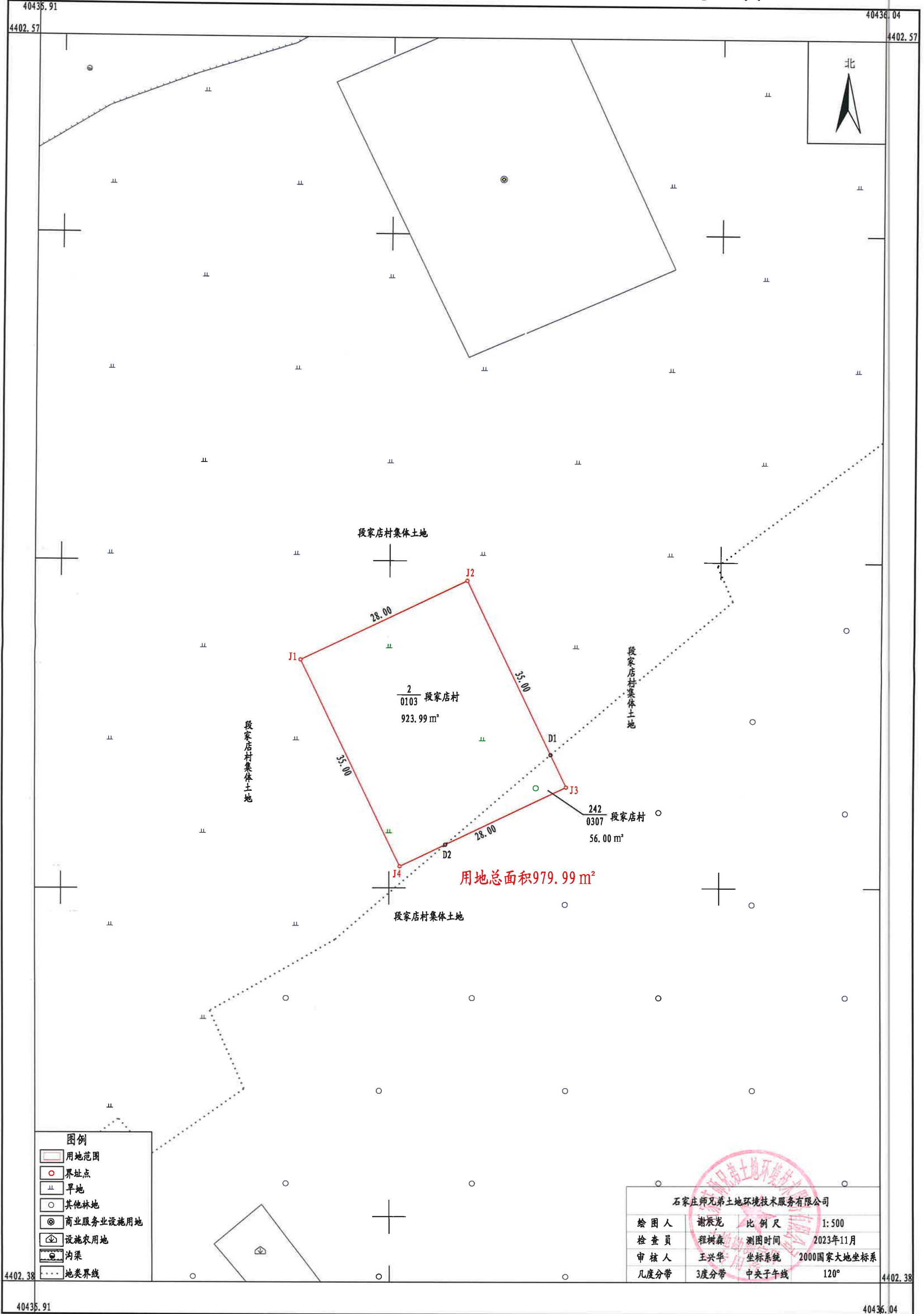


图例

	用地范围
	界址点
	旱地
	其他林地
	商业服务业设施用地
	铁路用地
	农村道路
	地类界线

石家庄师兄土地环境技术有限公司		
绘图人	谢辰龙	比例尺 1:500
检查员	程树森	测图时间 2023年11月
审核人	王兴华	坐标系 2000国家大地坐标系
几度分带	3度分带	中央子午线 120°

秦皇岛-丰南沿海输气管道工程项目（昌黎段）二号地块



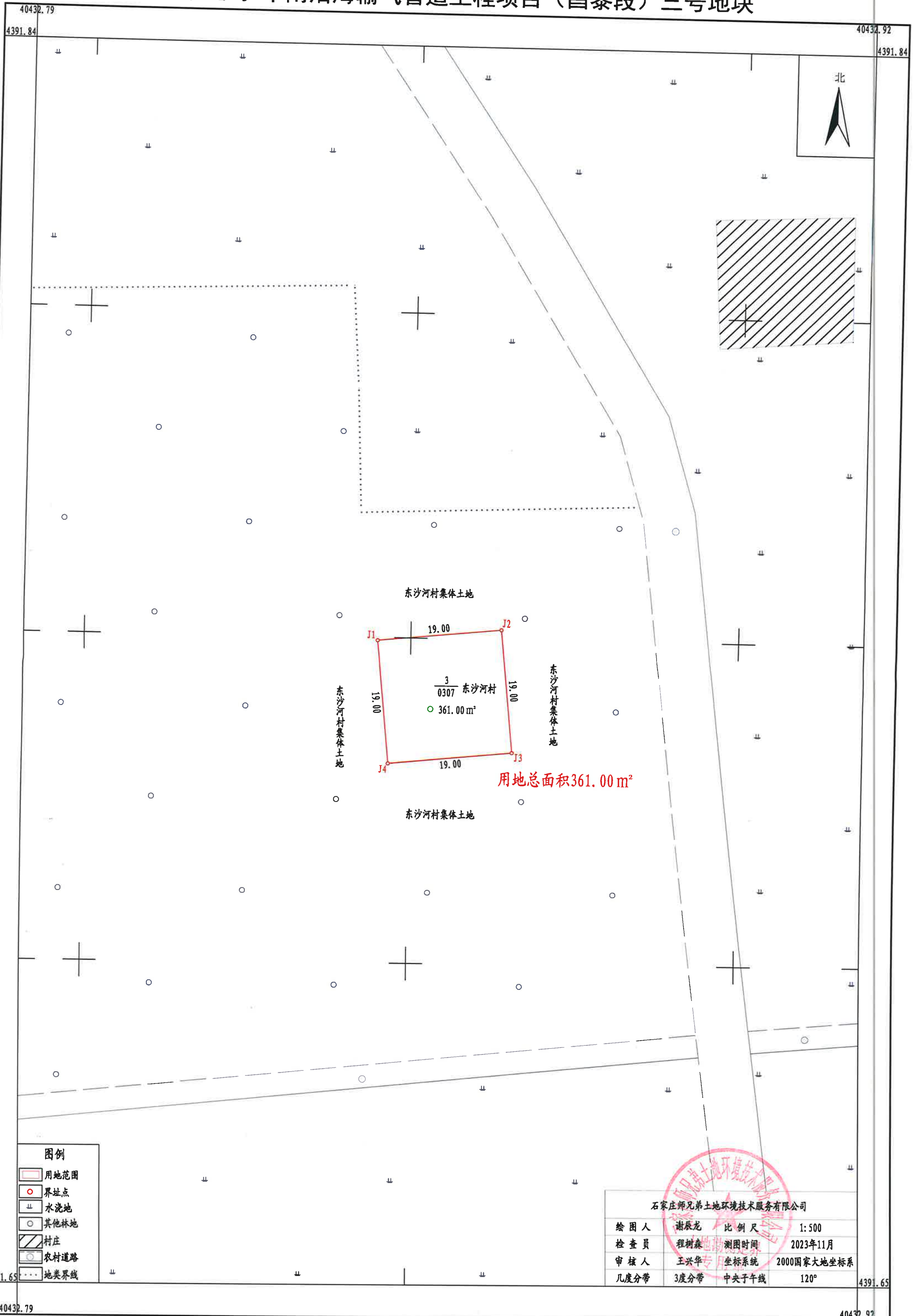
图例

- 用地范围
- 界址点
- 旱地
- 其他林地
- ◎ 商业服务业设施用地
- ⊕ 设施农用地
- ⊖ 沟渠
- 地类界线

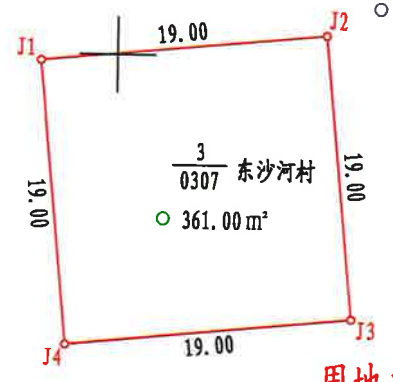
石家庄兄弟土地环境技术服务有限公司

绘图人	谢振龙	比例尺	1:500
检查员	程树森	测图时间	2023年11月
审核人	王兴华	坐标系	2000国家大地坐标系
几度分带	3度分带	中央子午线	120°

秦皇岛-丰南沿海输气管道工程项目（昌黎段）三号地块



东沙河村集体土地



用地总面积361.00 m²

东沙河村集体土地

东沙河村集体土地

东沙河村集体土地

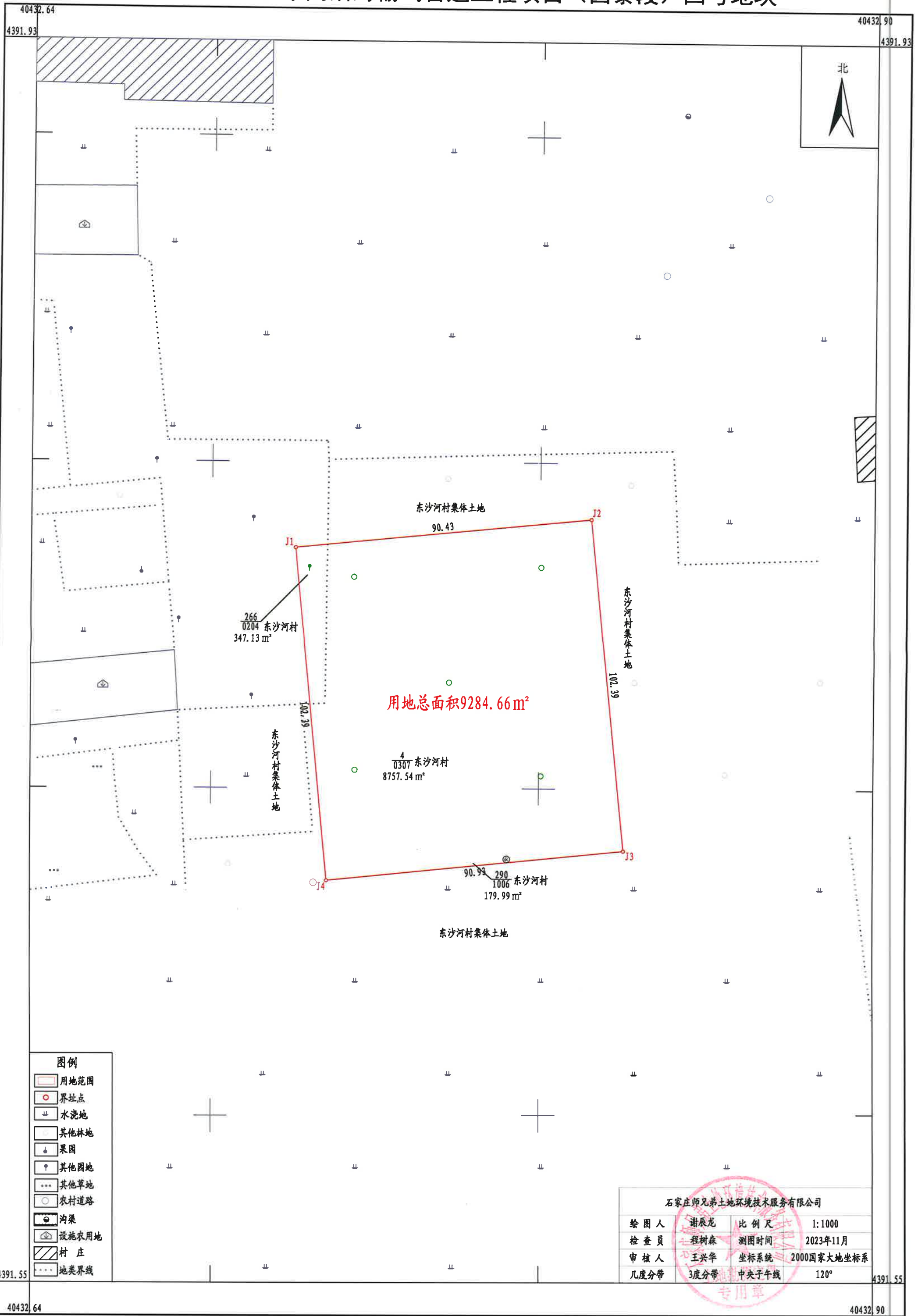
图例

- 用地范围
- 界址点
- 水浇地
- 其他林地
- 村庄
- 农村道路
- 地类界线

石家庄师兄土地环境技术有限公司

绘图人	谢辰龙	比例尺	1:500
检查员	程树森	测图时间	2023年11月
审核人	王兴华	坐标系统	2000国家大地坐标系
几度分带	3度分带	中央子午线	120°

秦皇岛-丰南沿海输气管道工程项目（昌黎段）四号地块



用地总面积9284.66 m²

东沙河村集体土地
90.43

266
0204 东沙河村
347.13 m²

东沙河村集体土地

4
0307 东沙河村
8757.54 m²

东沙河村集体土地
102.39

290
1006 东沙河村
179.99 m²

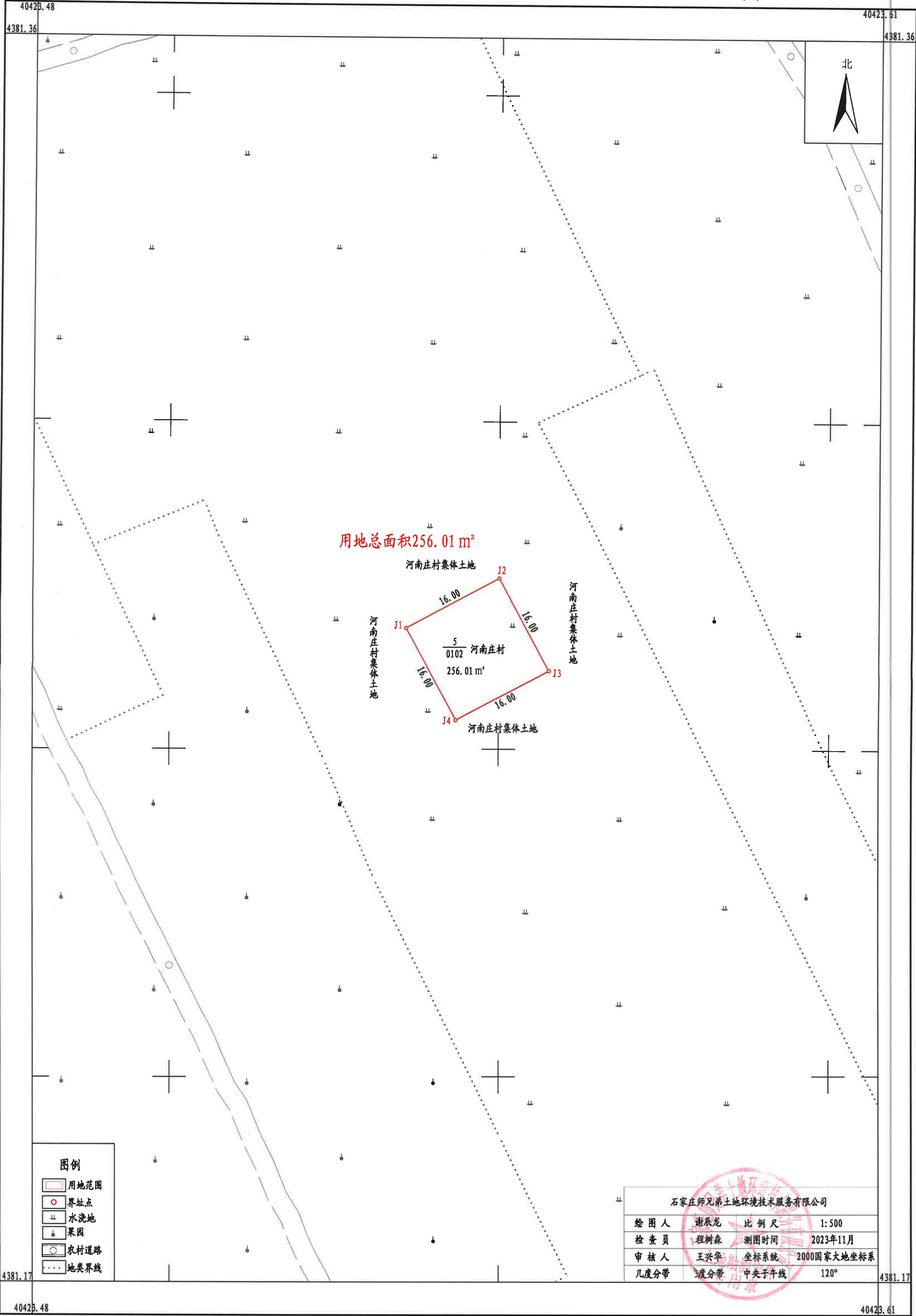
东沙河村集体土地

- 图例**
- 用地范围
 - 界址点
 - 水浇地
 - 其他林地
 - 果园
 - 其他园地
 - 其他草地
 - 农村道路
 - 沟渠
 - 设施农用地
 - 村庄
 - 地类界线

石家庄师兄弟土地环境技术服务有限公司			
绘图人	谢辰龙	比例尺	1:1000
检查员	程树森	测图时间	2023年11月
审核人	王兴华	坐标系统	2000国家大地坐标系
几度分带	3度分带	中央子午线	120°

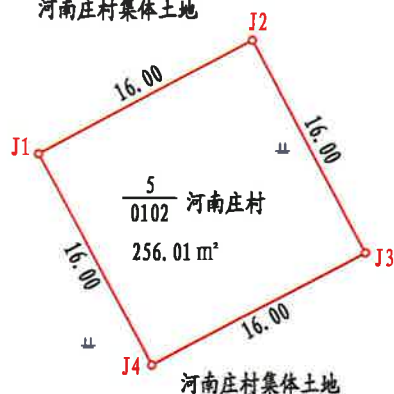
专用章

秦皇岛-丰南沿海输气管道工程项目（昌黎段）五号地块



用地总面积256.01 m²

河南庄村集体土地



河南庄村集体土地

河南庄村集体土地

河南庄村集体土地

图例

- 用地范围
- 界址点
- 水浇地
- 果园
- 农村道路
- 地类界线

石家庄师兄弟土地环境技术服务有限公司

绘图人	谢辰龙	比例尺	1:500
检查员	程树森	测图时间	2023年11月
审核人	王兴华	坐标系统	2000国家大地坐标系
几度分带	3度分带	中央子午线	120°

40423.48

40423.61

4381.36

4381.36

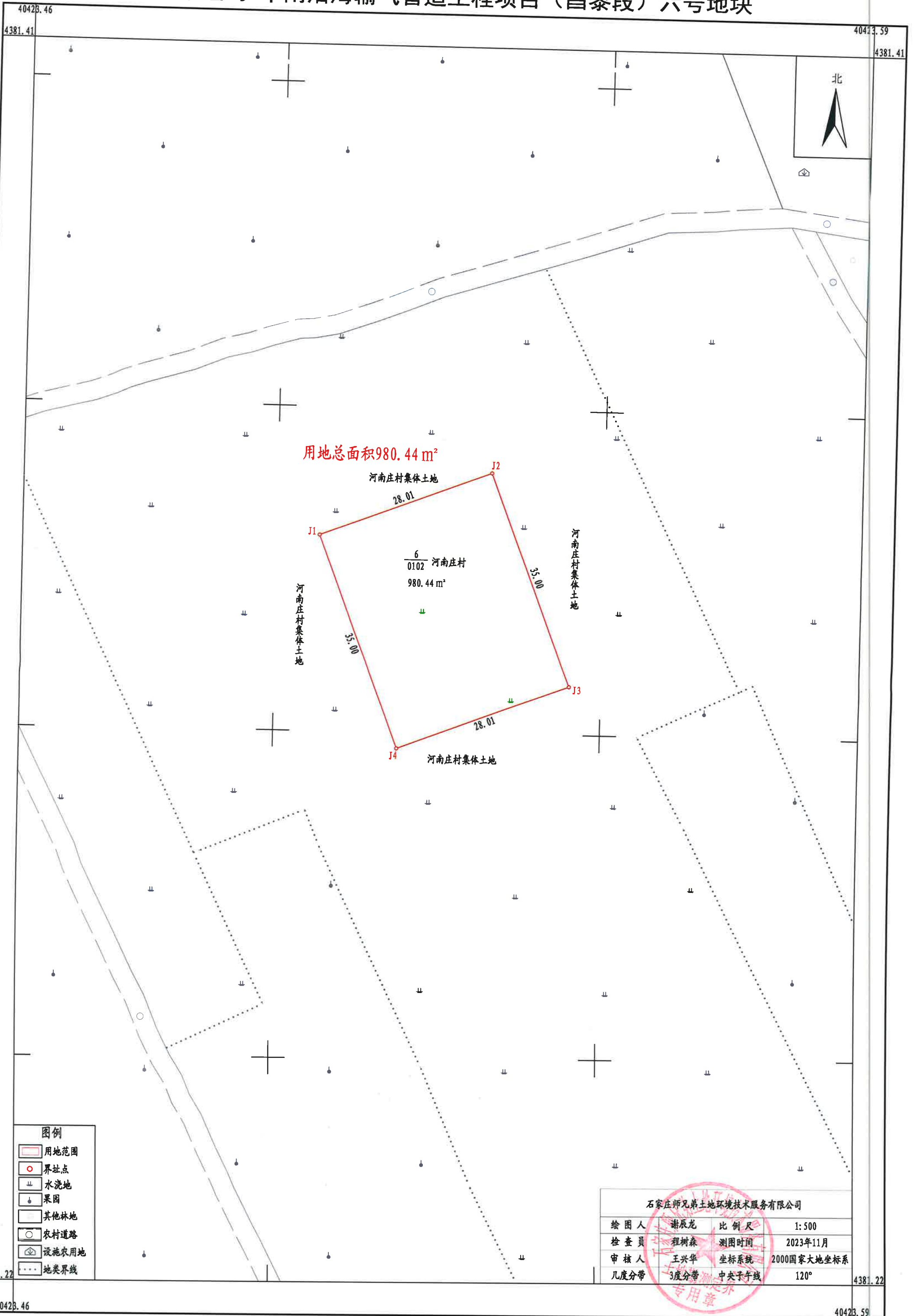
4381.17

4381.17

40423.48

40423.61

秦皇岛-丰南沿海输气管道工程项目（昌黎段）六号地块



图例

	用地范围
	界址点
	水浇地
	果园
	其他林地
	农村道路
	设施农用地
	地类界线

石家庄兄弟土地环境技术服务有限公司			
绘图人	谢辰龙	比例尺	1:500
检查员	程树森	测图时间	2023年11月
审核人	王兴华	坐标系统	2000国家大地坐标系
几度分带	3度分带	中央子午线	120°



4042B.46 4381.41 4042B.59 4381.41

4381.22 4381.22

4042B.46 4042B.59